


# Áreas protegidas del departamento de Risaralda

## Mapa de Estructura Ecológica Principal (EEP)



### Convenciones

- Bocatomas de Acueductos
- Red Hídrica
- Microcuenca Abastecedora de Acueductos
- Humedales
- Áreas Forestales Protectoras de Corrientes Hídricas
- Áreas de Amenaza Alta
- Suelos con pendiente superior al 70%
- Predios para protección del recurso hídrico
- Relictos de Bosque

### Planes de manejo áreas protegidas de Risaralda 2021

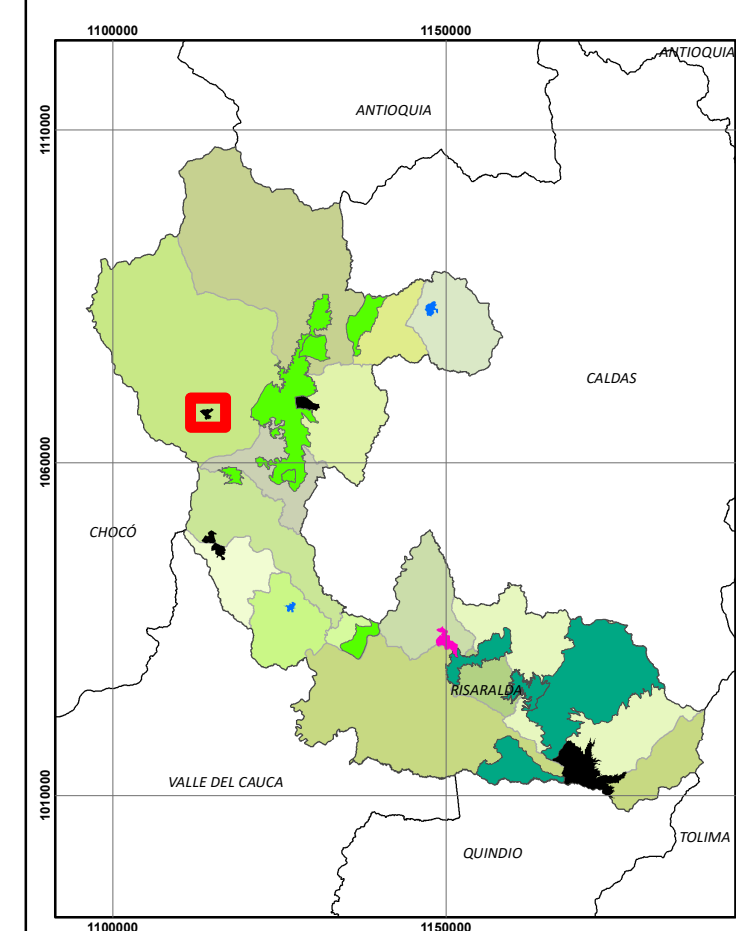
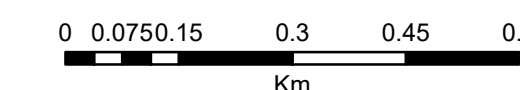
Fuente Información:  
Cartografía base: IGAC  
Cartografía Temática:  
POMCAS Otún, Campoalegre, La Vieja Risaralda  
Cartografía Temática SIAE-CARDER

Elaborado por: Carlos Baena CPS 025-2021

### Contiene: EEP\_PRN Río Negro

Sistema de referencia:  
Magna Colombia Oeste  
EPSG: 3115

Esacala de trabajo: 1:25,000  
Escala de impresión: 1:10,000



**PNN Tatamá**

Río Negro